




Topo-Guide
du *Sentier de Grande Randonnée*

GR 412

Sentier des Terrils




Edition 2



Mises à jour

version du 13 décembre 2025



Vérifiez sur www.grsentiers.be que cette version du cahier des modifications est la plus récente, ou bien cliquez  [ICI](#) puis cliquez sur l'onglet **GPX** ou l'onglet **Mises à jour**.

© Tous droits de reproduction et d'utilisation, par quelque procédé que ce soit, réservés.

Toutes les informations contenues dans les publications des SGR (textes, photos, illustrations, cartes) sont protégées par des droits de propriété intellectuelle détenus par les SGR. L'utilisation par autrui de ces informations requiert l'autorisation écrite de l'éditeur.

Éditeur responsable : Marc Vrydagh – rue Nanon, 98 – 5000 Namur

Légende

Texte noir = texte d'origine

Texte mauve = commentaires

Texte en italique rouge = *nouveau texte*

Encadré rouge avec texte blanc = **ENCADRÉ D'ORIGINE**

Encadré gris clair avec texte en italique rouge = ***ENCADRÉ MODIFIÉ***

Cliquez sur le numéro de page pour vous rendre au descriptif de la modification.

| Modification du | | Modification au repère | Page |
|-----------------|------|------------------------|------|
| 28 mai | 2025 | 4 à 5 | 4 |
| 17 novembre | 2022 | 5 à 6 | 5 |
| 19 juillet | 2022 | 13 à 14 | 5 |
| 17 février | 2023 | 17 à 18 | 6 |
| 9 mai | 2023 | 22 à 23 | 6 |
| 4 octobre | 2024 | 28 à 29 | 7 |
| 14 juin | 2025 | 29 à 30 | 7 |
| 19 octobre | 2021 | 32 à 33 | 8 |
| 12 janvier | 2025 | 33 à 34 | 9 |
| 8 novembre | 2024 | 40 à 41 | 11 |
| 12 février | 2025 | | |
| 5 décembre | 2023 | 51 à 52 | 11 |
| 6 avril | 2024 | 63 à 64 | 12 |
| 15 avril | 2025 | 66 à 67 | 12 |
| 18 février | 2022 | 75 à 26 | 13 |
| 15 avril | 2025 | 79 à 67 | 13 |

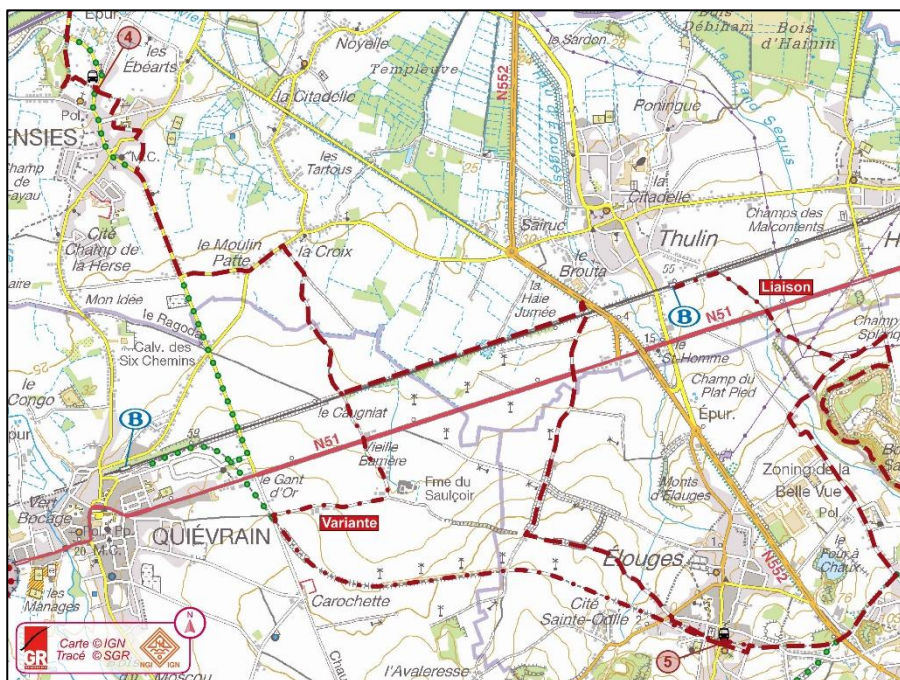


Pour imprimer ce carnet en entier choisir "Livret" et "Imprimer en recto verso"
 découper le carnet afin qu'il s'insère dans le topo.

Pendant le festival de Dour empruntez cette variante.

[...] Au croisement, tourner à gauche et poursuivre encore à gauche au carrefour suivant.

Entrer dans l'agglomération de Montrœul-sur-Haine. Après un hangar et des garages, emprunter à droite la rue d'Élouges, pavée en son début. Elle oblique à droite et devient chemins de terre. *Franchir le passage à niveau. Traverser prudemment la N51. Garder la direction, rue Saulçoir. Après 500 mètres, au T, virer à droite. Après 1 kilomètre, emprunter, à gauche, le RA-VeL pendant 3,5 kilomètres. Panorama exceptionnel avec terrils à gauche. Parc d'éoliennes. Rejoindre la rue d'Audregnies. Virer à gauche. Au carrefour proche, retrouver le GR 412, à suivre en empruntant à droite une route pavée. Enfiler la sente qui part en face, à gauche de l'habitation n° 76A, entre murs et clôtures. [...]*






[...] Au terme d'une longue ligne droite, effectuer un « gauche-droite ». S'engager à droite juste après la ferme proche sur un empierré. Continuer en face sur le chemin d'Élouges.

(B) *La liaison vers la gare de Thulin se situe 350 mètres plus loin.* À une croisée de petites routes, virer à droite vers le terril. [...]

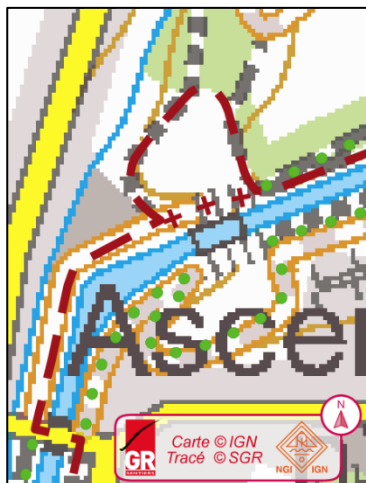
Modification à Mesvin : page 43, entre les repères 13 et 14

[...] La pente aboutit à une rue qui longe des terrains de football. Juste avant un pont, *descendre à gauche sur le Ravel (L109a) jusqu'à la N6.*

 arrêt ancienne Gare   

Après une traversée prudente, poursuivre en face sur le Ravel. Attention, après 10 mètres, bref gauche-droite sur un sentier parallèle au Ravel. Fran-
chir une passerelle en surplomb d'un ruisseau. Longer les infrastructures
sportives de Mesvin. *Au bout d'un parking gravillonné, monter à droite une
rampe vers le Ravel qu'on suit vers la gauche ( arrêt « Pont » sur la rue
Brunehaut, 30 m. hors GR). Quitter le Ravel après le pont. À la fourche qui
suit, prendre à droite sur le sentier des Boraines, suivi entre prés et champs.*
[...]





[...] Bâtiments à gauche : district du Centre et machinerie de l'ascenseur (visites possibles). À hauteur de l'ascenseur n°3 de Strépy-Bracquegnies, monter le RAVeL à gauche. Négliger les voies à gauche. Atteindre le sommet de l'ascenseur. Poursuivre la montée sur la voie parallèle au canal. Rejoindre le sommet de l'ascenseur n°2 en évitant les sentiers à gauche. Longer le bief supérieur. Quitter le halage par des escaliers juste avant un pont routier. [...]

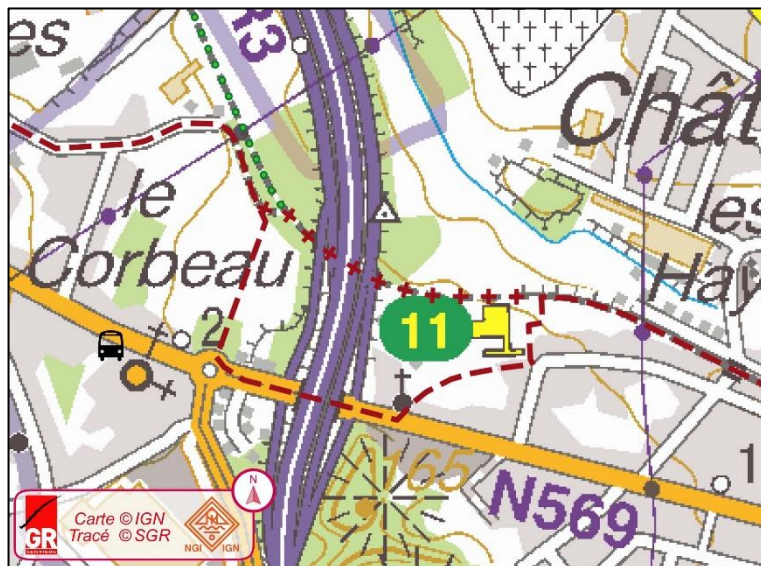
Modification au terril Calvaire : page 50, entre les repères 22 et 23

[...] Après la propriété n° 23, tourner à droite dans la rue Culot du Bois.
Rejoindre le GR 12.

Autre sentier : GR 12 « Amsterdam - Bruxelles - Paris » (itinéraire de grande randonnée reliant les capitales des trois pays voisins, il est long de 213 km dans sa partie belge, en passant par Braine-le-Château, Ronquières, Walcourt, Philippeville et Olloy-sur-Viroin).

Voir le catalogue des topo-guides des sentiers GR et GRP sur le rabat de la couverture arrière.

Au virage à gauche, continuer tout droit et traverser le bois de Warimé. [...] *(calvaire sur la gauche)*. Au T, virer à gauche puis à droite, franchir le Piéton et, au carrefour qui suit, *longer à droite un sentier en bordure d'un terriL. Les GR 12 et 412 poursuivent droit devant dans un sentier. À une bifurcation, prendre à gauche pour entrer sur une plaine au pied d'un terriL. Il s'agit du terriL Calvaire. Longer le pied du terriL en restant sur le chemin principal. Après 500 mètres, à hauteur de ruchers, alors que le GR 12 part à droite, continuer tout droit.* À un trident, monter à gauche sur le terriL du Pétria n° 1. [...]



[...] À son terme, virer à gauche. Après la dernière habitation dans le virage, descendre un petit sentier. Continuer à descendre à droite.

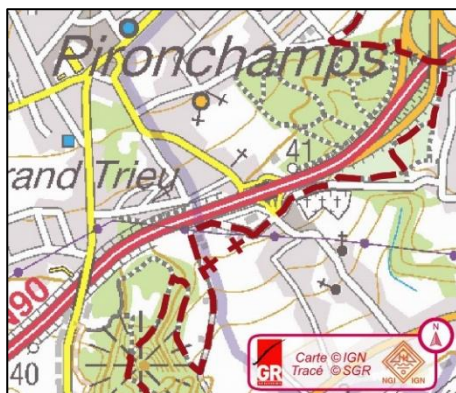
Poursuivre sur la route. Longer un complexe commercial. Au rond-point, virer à gauche, traverser deux carrefours. À hauteur d'une chapelle privée, tourner à gauche dans un sentier. Prendre une sente à gauche entre le bâtiment du Forem et le n° 172, et atteindre le RAVel que l'on suit à droite. Passer sous le périphérique (ring 3) [...]

14,8 km

CHÂTELINEAU

(29) Carte 8

[...]



[...]
Poursuivre au pied du teruil, sortir du bois en face d'un champ. Emprunter vers la gauche, un chemin agricole montant. **Attention**, ~~peu avant un petit bois d'écicéa, emprunter un sentier discret entre deux champs.~~ Continuer tout droit dans la rue de la Mastroque et déboucher
[...]

5,1 km

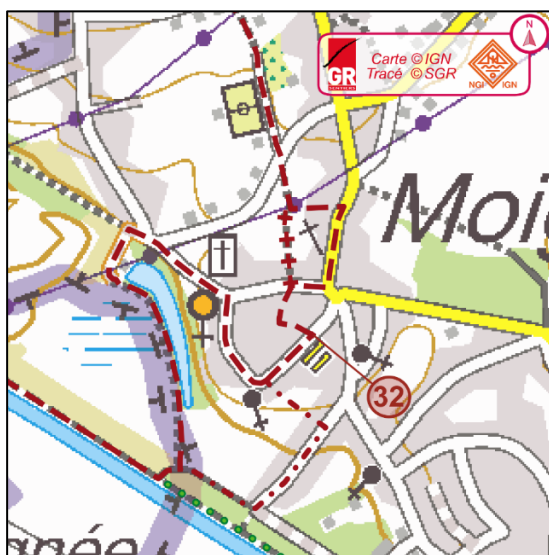
CIMETIÈRE – BOIS DU ROTON

(30) Carte 8

[...]

[...]
Après un quart de tour à droite devant un mur, *rejoindre la rue de l'Église, à suivre à droite. Au carrefour suivant, prendre à gauche, la rue de Fleurus. Après 150 mètres, en face du n° 24, emprunter un sentier à gauche, qui longe une palissade en béton. Juste après un pylône de ligne à haute tension, filer à droite* pour aboutir à une route.

[...]



4,5 km

LES ALLOUX

(33) Carte 8



Hors GR : à 120 mètres, en continuant tout droit  arrêt Les Alloux

L'itinéraire contourne le rond-point pour, à la sortie de celui-ci, à l'Y, s'engager à gauche dans la rue Haute, en sens interdit. Passer, à l'entrée de celle-ci, à gauche d'un monument dédié à Albert 1^{er}. *Continuer tout droit et traverser les voies de chemin de fer. Dépasser, sur la gauche, une chapelle à la mémoire d'un fusillé, et à hauteur du n°82, tourner à gauche sur le Sentier du Tergnia, puis continuer à droite sur la Rue du Tergnia. Emprunter, à gauche en sens interdit, le pont qui surmonte les voies de chemin de fer, poursuivre sur la Rue du Pont et la Rue Saint-Martin en direction de l'église de Tamines. En arrivant Place Saint-Martin, passer devant le Cimetière des Fusillés, l'église et ensuite le Monument aux martyrs avant d'emprunter le pont qui traverse la Sambre. S'engager immédiatement sur le petit sentier en descente sur la gauche pour rejoindre le Ravel longeant la rive droite de la Sambre. À hauteur de la stèle J-B Scoriel, emprunter l'empierrement à droite jusqu'à la Route de l'Abattoir, en longeant à gauche la Noue amont de Tamines (ancien bras de la Sambre). Après une courte côte, passer sur le pont surplombant une voie de chemin de fer et entrer dans Auvelais, rue Chère-Voie et passer devant le Centre Hospitalier du Val de Sambre.*

3,5 km

CENTRE HOSPITALIER VAL DE SAMBRE

(34) Carte 8



~~Face au complexe hospitalier, tourner à gauche rue Chère Voie, puis encore~~
Au bout de la rue, tourner à gauche aux feux de signalisation de la N930.



Page 69

Sur un chemin asphalté qui passe dans un tunnel sous la N958. *Ignorer sur votre droite un chemin herbeux peu visible, continuer tout droit jusqu'au premier carrefour et virer à droite pour rejoindre la N958. Rester sur la gauche de cette nationale et contourner le rond-point par la gauche, franchir prudemment la N4 [...]*

Page 70

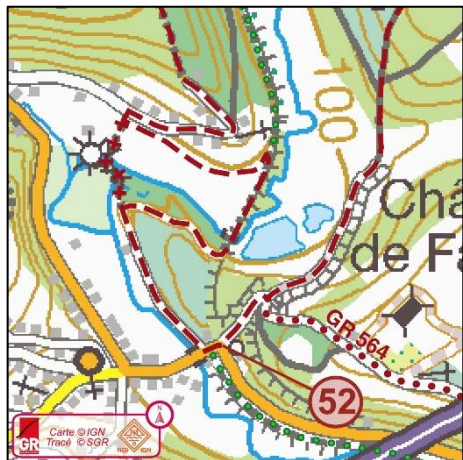
arrêt Pont d'Arthey

~~Après le passage du pont qui enjambe la ligne de chemin de fer Bruxelles-Namur, entrer dans Rhisnes.~~

arrêt Côte d'Arthey

Directement après le passage du pont qui enjambe la ligne de chemin de fer, traverser prudemment la RN904 à hauteur du panneau « Rhisnes » et rester sur la piste qui descend à gauche sur environ 1 km. Au bas de la descente, virer à gauche en épingle à cheveux sur un chemin empierré au fond du val-lon du Houyoux. Traverser la rivière au lieu-dit « Au Vieux Moulin », puis remonter sur le large chemin de gauche pour atteindre le château-ferme de La Falize. [...]

Modification à Huccorgne : page 79, entre les repères 51 et 52




[...] À la fin du chemin, aux premières habitations d'Huccorgne, descendre l'asphalte pour, au bas de la descente, suivre à gauche la promenade des Chevreuils. *Poursuivre le long d'une prairie. A la jonction avec le ravel, virer à droite. Franchir un pont sur la Mehaigne. Au T, (banc) tourner à gauche pour retrouver l'itinéraire initial.*

 Arrêt Église 

Sortant de la rue Houblonnière, suivre la grand-route à gauche (en ignorant, sur la droite le RAVeL) sur 30 mètres puis la quitter déjà pour entamer l'ascension de la rue Famelette. [...]

Modification au terail de l'Espérance : page 90, entre les repères 63 et 64

[...] À un Y, continuer à monter à droite  **Attention !** Un peu plus loin, *en face de marches situées à gauche, emprunter le parcours de droite pour contourner le terail. Après 250 mètres, descendre, à droite, un escalier*, traverser le RAVeL puis une rue pour poursuivre tout droit dans la rue Aux Cailloux. [...]

Modification temporaire : page 94, entre les repères 66 et 67 au Golf de Bernalmont

[...] Continuer sur un sentier de terre qui descend un court moment.

Commencer à longer le golf du Bernalmont à gauche. Juste au niveau d'un ancien poteau électrique en béton, quitter le sentier pour traverser le golf. Entrer par une haute chicane métallique et traverser le terrain en ligne droite vers une trouée dans la végétation.

Attention, comme l'indique un panneau, il faut être attentif à d'éventuelles trajectoires de balle de golf en traversant le fairway.



En sortir par une autre haute chicane située dans la haie en face. (Ne pas continuer dans le chemin qui mène dans une autre partie du golf).

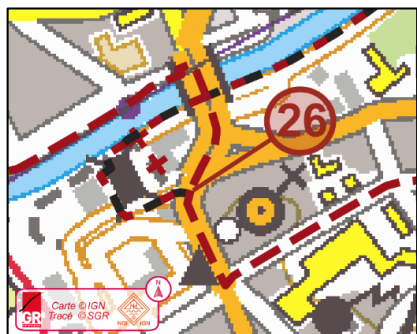
Continuer dans la même direction avant de passer à droite sous un porche d'une zone de parking grillagée. Continuer vers la droite dans la Lavaniste-Voie.

Poursuivre vers la droite toujours dans la même rue pour se retrouver dans un carrefour avec la rue du Baron et la rue Bernalmont (ici débouchait de droite, le sentier quitté précédemment). Partir à droite dans cette dernière. Longe le château et le club-house du golf pour atteindre un T. [...]

Modification : pages 103 et 104 entre les repères 75 et 26

de la Boucle Noire autour du château de Cartier

[...] Passer sous un pont routier et dépasser une péniche-chapelle amarrée



où les bateliers célèbrent leurs mariages. *Poursuivre le long de la Sambre jusqu'à une embarcadère. Entrer à gauche dans le parc à l'arrière du château. Se diriger vers la tour droite du château. Monter un piétonnier donnant sur une ouverture dans une grille. Accéder au parking de la piscine communale. Passer sous un 1^{er} porche donnant dans la cour du château de Cartier. Puis sous un second porche.*

3,9 km

JONCTION AVEC LE GR412

(26) Cartes 7 et 18

Lbrt2008 651866 621755 - UTM(WGS84) 31U 599122 5584777 - 106 m – 46/7-8

Sur le GR 412 et la Boucle Noire

~~Le GR412 surgit de la gauche. Continuer tout droit rue de Beaumont en direction du Bois du Cazier. La Boucle noire et le GR412 bifurquent et longent la Place du Perron. Franchir le pont sur la Sambre. [...]~~

Modification temporaire : page 111, entre les repères 79 et 67

au Golf de Bernalmont

[...] Continuer sur un sentier de terre qui descend un court moment.

Commencer à longer le golf du Bernalmont à gauche. Juste au niveau d'un ancien poteau électrique en béton, quitter le sentier pour traverser le golf. Entrer par une haute chicane métallique et traverser le terrain en ligne droite vers une trouée dans la végétation.

Attention, comme l'indique un panneau, il faut être attentif à d'éventuelles trajectoires de balle de golf en traversant le fairway.



En sortir par une autre haute chicane située dans la haie en face. (Ne pas continuer dans le chemin qui mène dans une autre partie du golf).

Continuer dans la même direction avant de passer à droite sous un porche d'une zone de parking grillagée. Continuer vers la droite dans la Lavaniste-Voie.

Poursuivre vers la droite toujours dans la même rue pour se retrouver dans un carrefour avec la rue du Baron et la rue Bernalmont (ici débouchait de droite, le sentier quitté précédemment). Partir à droite dans cette dernière. Longer le château et le club-house du golf pour atteindre un T. [...]